

जनता शिक्षण संस्थेचे

किसन वीर महाविद्यालय, वाई



भूगोलशास्त्र विभाग

ग्रामीण लोकसंख्या सर्वेक्षण

(मौजे. दरेवाडी ता.वाई)

दि. 06 मे 2022

संयोजक व मार्गदर्शक

प्रा. डॉ. विनोद वीर (एम.ए. पीएच.डी. नेट, सेट)

प्रा.स्वप्निल कदम (एम.ए. नेट, सेट)

प्रा.तानाजी हाके (एम.ए. बी.एड.)

प्रा. मनिषा शेवाळे (एम.ए. बी.एड.)

JANATA SHIKSHAN SANSTHA'S

**KISAN VEER MAHAVIDYALAYA, WAI
(SATARA)**

DEPARTMENT OF GEOGRAPHY

CERTIFICATE

This is certify that, Shri / Miss. _____ is a bonafide student of this Department Studying in B.A PartIII and he/she has satisfactorily carried out the survey on **Population Survey of Village Darewadi**, Prescribed by the Shivaji University, Kolhapur for graduate degree course in GEOGRAPHY and that this survey report represented his/ her work in the year 2021-2022.

Teacher-in-Charge

Head
Department of Geography

Date : / / 2022

ग्रामीण लोकसंख्या सर्वेक्षण मौजे-दरेवाडी

- I अनुक्रमणिका
- II ऋणनिर्देशन
- III नकाशासूची
- IV आलेख सूची
- V आकृती सूची
- VI तक्तासूची

१) प्रस्तावना

- अ) ग्रामीण लोकसंख्या सर्वेक्षणाचा हेतू व महत्व
- ब) मौजे-दरेवाडी भौगोलिक स्थान व भौगोलिक परिस्थिती

२) दरेवाडी लोकसंख्या

- अ) लोकसंख्या वयोगटरचना
- ३) शिक्षण
- ४) व्यवसाय
- ५) जातीनुसार लोकसंख्या
- ६) शेती
- ७) घरातील सोयी
- ८) कुटुंबाचे उत्पन्न
- ९) आजार
- १०) स्थलांतर
- ११) घर
- १२) गावातील सोई सुविधा
- १३) गावातील समस्या व उपाय
- १४) संदर्भग्रंथ

III) नकाशासूची

- १) दरेवाडी वसाहत आराखडा
- २) वाई तालुक्यातील-दरेवाडी स्थान

IV) आलेख सूची

- १) वयोगटानुसार लोकसंख्या रचना
- २) शैक्षणिक स्थिती
- ३) कुटुंबाचे वार्षिक उत्पन्न

V) आकृती सूची

- १) वयोगटानुसार लोकसंख्या रचना
- ३) कुटुंबाचे वार्षिक उत्पन्न

VI) तक्तासूची

- १) दरेवाडी लोकसंख्या
- २) लोकसंख्या वयोगटरचना
- ३) शैक्षणिक स्थिती
- ४) व्यवसाय स्थिती
- ५) जातीनुसार लोकसंख्येची वर्गवारी
- ६) कुटुंबाचे शेती क्षेत्र
- ७) घरातील सोयी
- ८) कुटुंबाचे वार्षिक उत्पन्न
- ९) आजार
- १०) स्थलांतर
- ११) घर
- १२) गावातील सोयीसुविधा

● ऋणनिर्देशन ●

यावर्षी शिवाजी विद्यापीठाच्या बी.ए. भाग--३ भूगोल प्रात्याक्षिक पेपर क्रमांक १४ च्या अभ्यासक्रमाप्रमाणे ग्रामीण लोकसंख्या सर्वेक्षणासाठी मौजे. दरेवाडी. ता. वाई निवडण्यात आले. या सर्वेक्षणाचे संयोजन व मार्गदर्शन मा. डॉ. विनोद वीर, प्रा. तानाजी हाके, प्रा.स्वप्निल कदम व प्रा. मनिषा शेवाळे यांनी केले. मी त्यांचा/त्यांची ऋणी आहे.

जनता शिक्षण संस्था व प्राचार्य डॉ. जी. जे. फगरे यांनी सर्वेक्षणाला परवानगी दिली व सहकार्य केले त्याबद्दल मी त्यांचा/त्यांची अत्यंत आभारी आहे. प्रयोगशाळा परिचर व कार्यालयीन कर्मचारी आणि सेवक यांनीही सहकार्य केले त्याबद्दल त्यांचेही आभार.

विद्यार्थ्यांची सही :

नाव :.....

रोल नं. / परीक्षा नं. :

१) प्रस्तावना.

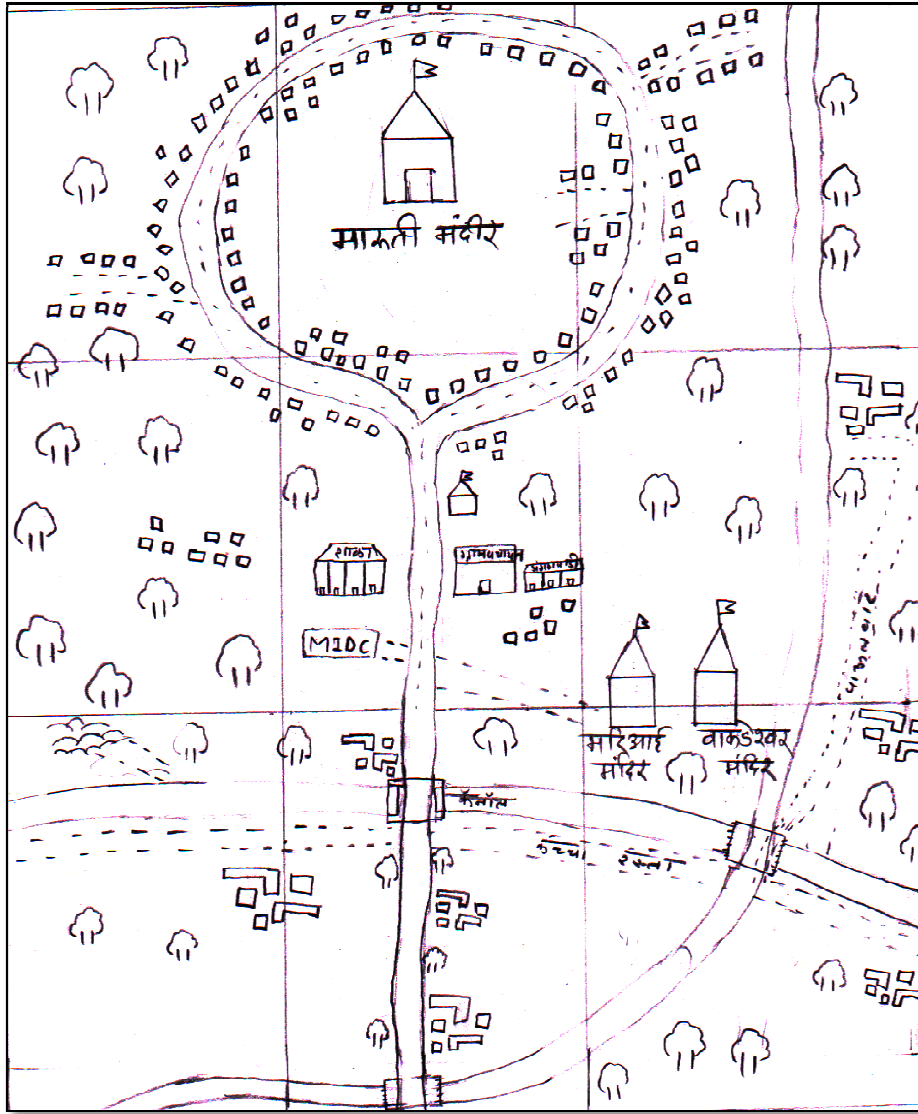
अ) ग्रामीण लोकसंख्या हतव महत्व.

भारतामध्ये कितीही नागरीकरण झाले तरी आपला देश खेडयांचा आहे याची जाणीव ठेवणे महत्वाचे आहे त्यादृष्टीने शिवाजी विद्यापीठ बी.ए. भाग 3 च्या स्पे. भूगोल अभ्यासक्रमात खेडयांचा अभ्यास जाणीव पूर्वक ठेवलेला आहे. त्या दृष्टीने खेडे अभ्यासासाठी निवडले. खेडयातील लोकांचा व त्यांच्या जीवनमानाचा पर्यावरणाचा दृष्टिकोनातून अभ्यास केला तर या जीवनातील अनेक प्रश्न स्पष्ट होऊन त्याचे आकलन होऊ शकेल. तसेच त्यावरील योग्य उपायही सुचविता येतील व ग्रामीण जीवन सुधारेल.


लोकसंख्या बळावर राष्ट्र उभे राहते लोकांच्या कार्यक्षमतेवर सेवाभावी राष्ट्राभिमानीवृत्तीवर, शैक्षणिक तांत्रिक व वैज्ञानिक कुवतीनुसार नैसर्गिक साधनसंपत्तीचा लाभ घेत असते व नैसर्गिक साधनसंपत्तीचे जतन, संवर्धन करित असते. (प्रकाश सावंत 1997 पेज नं 78) लोकसंख्या ही एक साधनसंपत्ती आहे. लोकसंख्येचे भौगोलिक वितरण, वाढ किंवा घट, लोकसंख्येची रचना, साक्षरता प्रमाण या प्रमुख अंगांचा व साधनसंपत्तीच्या विकासपातळीवर फार मोठा संबंध आहे. मानव आपल्या बुध्दीकौशल्याच्या जोरावर नैसर्गिक साधनसंपत्तीचा उपयोग करून घेत असतो व त्यातून आर्थिक उत्पादने निर्माण करतो. गुणात्मक वाढ झालेली लोकसंख्या उपलब्ध साधनसंपत्तीचा अधिक चांगला पध्दतीने वापर करून त्या खेडयांचा आर्थिक विकास चांगल्या प्रकारे करते व त्या गावातील लोकांचे राहणीमान उंचावते. त्या दृष्टीने गावातील लोकसंख्येची गुणवत्ता तपासण्यासाठी साक्षरता प्रमाण, लोकसंख्या वाढ, व्यावसायिक पातळी, स्थलांतर यांचा अभ्यास केला.

मानवाच्या अन्न, वस्त्र, निवारा या मुलभूत गरजा भागवण्यासाठी उत्पादनाची यंत्रणा उभारण्यासाठी प्रत्येक गावात, प्रदेशात पुरेसे व तरबेज मनुष्यबळ आवश्यक असते. यामुळेच त्या त्या गावातील, प्रदेशातील लोकसंख्या एक महत्वाची साधनसंपत्ती समजली जाते. सध्या जगातील जी आर्थिकदृष्ट्या विकसित राष्ट्रे आहेत. त्या देशातील लोक प्रत्येक कामात तरबेज, कुशल आहेत. त्या लोकांनी आपआपल्या देशातील उपलब्ध साधनसंपत्तीचा पुरेपुर वापर करून आर्थिक विकास साधला उदा. जपान, स्वित्झर्लँड या उलट द. अमेरिका व आफ्रिकेत विविध प्रकारची साधनसंपत्ती उपलब्ध असूनही त्यांच्या आळशीपणा मुळे ते साधनसंपत्तीचा जास्त प्रमाणात विकास करू शकले नाहीत व ते आर्थिक दृष्ट्या मागासलेले राहिले. त्या दृष्टीने आम्ही मौजे दरेवाडी ता. वाई हे खेडे अभ्यासासाठी निवडले व त्या गावातील लोकसंख्या या साधनसंपत्तीचा अभ्यास केला.

दरेवाडी वसाहत आराखडा



वाई तालुक्यातील मौजद्विघोडीचा स्थान



ब) भौगोलिक स्थान व भौगोलिक परिस्थिती

मौजे दरेवाडी. ता. वाई हे गाव वाई शहराच्या पूर्वेला सुमारे 12 कि.मी अंतरावर आहे. याचा अक्षवृत्तीय स्थान $17^{\circ}56'28''N$, उत्तर व रेखावृत्तीय स्थान $73^{\circ}43'44''E$, पूर्व आहे. दरेवाडीचे एकूण क्षेत्र 874.78 हेक्टर तिके आहे. दरेवाडी. हे गाव डोंगराच्या पायथ्याला वसले आहे.

2) दरघाडी - लोकसंख्या:

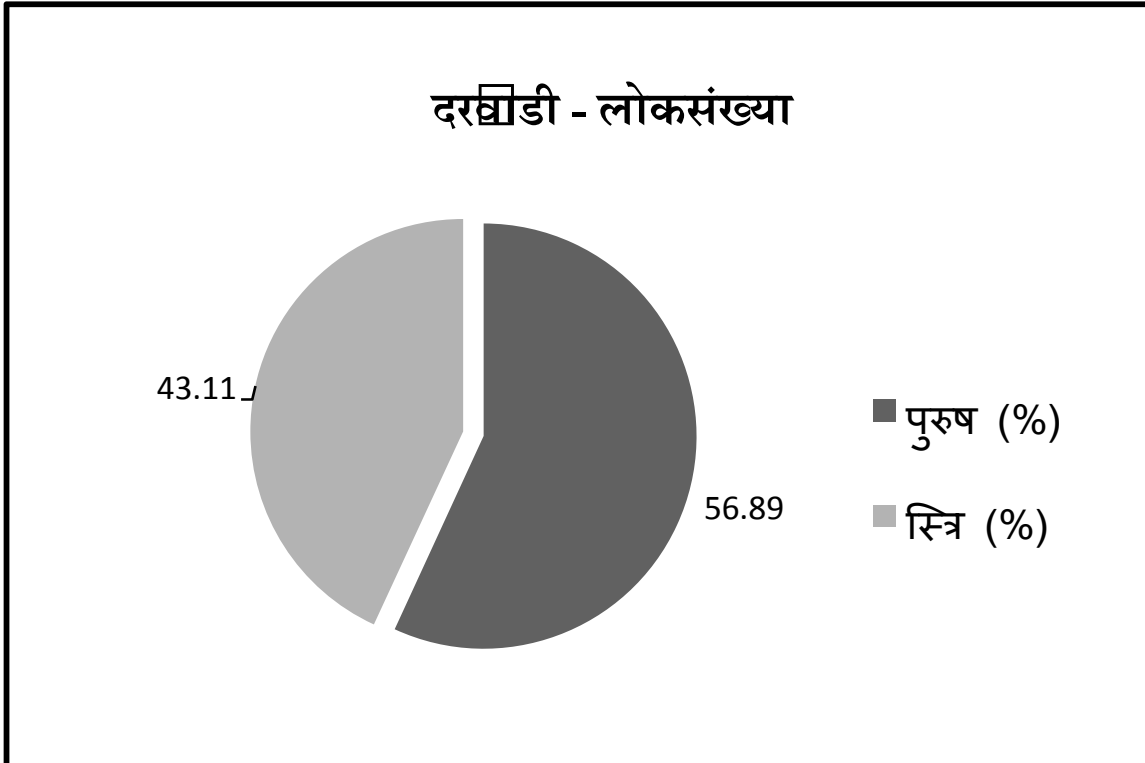
तक्ता क्रमांक- १

दरेवाडी -लोकसंख्या

लिंग	स्त्रिया	%	पुरुष	%	एकूण
लोकसंख्या	382	55.36	308	44.64	690
सर्वेक्षित लोकसंख्या	147	43.11	194	56.89	341

स्रोत: Census 2011

आकृती क्रमांक- १



ग्रामीण लोकसंख्या सर्वेक्षणासाठी आम्ही दरेवाडी हे गाव निवडले या गावातील 100 कुटुंबांचे दि- 06/05/2022 रोजी सर्वेक्षण केले. दरेवाडीची एकूण सर्वेक्षित लोकसंख्या 341 असून त्यापैकी 147 स्त्रीया व 194 पुरुष आहेत. एकूण सर्वेक्षित लोकसंख्येत 43.11% स्त्रीया व 56.89% टक्के पुरुष आहेत.

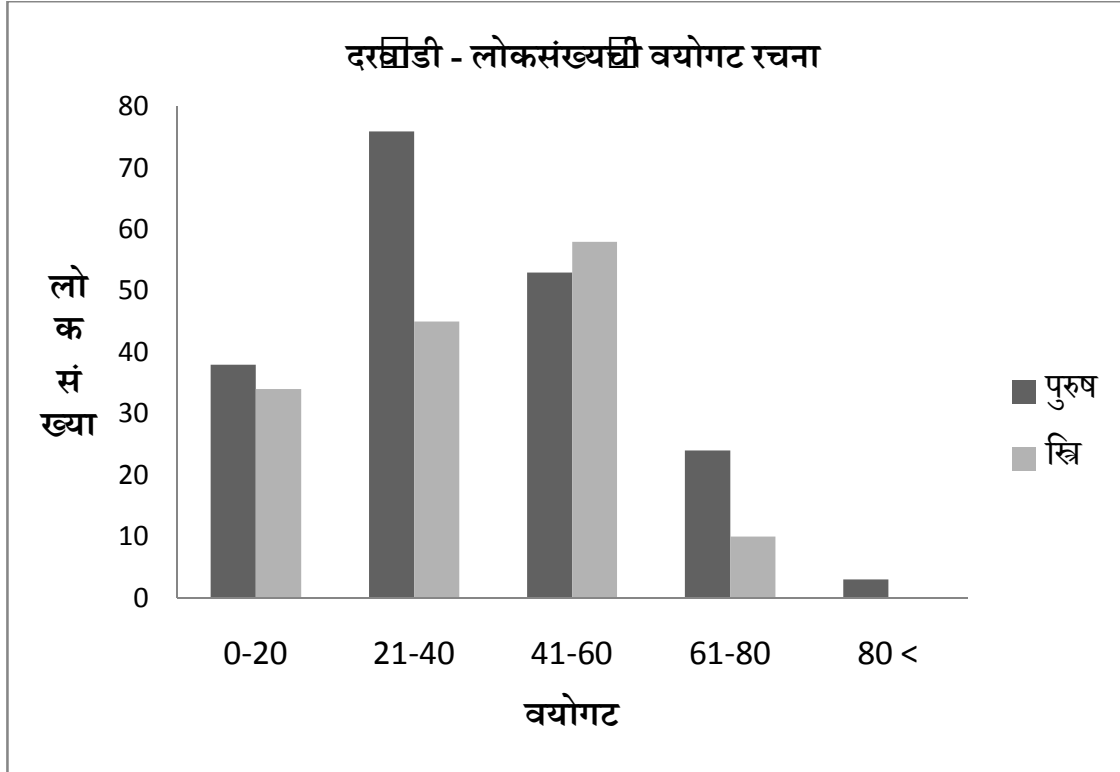
अ) लोकसंख्येची वयोगट रचना:

तक्ता क्रमांक- 2

वयोगट	पुरुष	%	स्त्री	%	एकूण	%
0-20	38	11.14	34	9.97	72	21.11
21-40	76	22.29	45	13.20	121	35.48
41-60	53	15.54	58	17.01	111	32.55
61-80	24	7.04	10	2.93	34	9.97
80 <	3	0.88	0	0.00	3	0.88
एकूण	194	56.89	147	43.11	341	100.00

स्रोत: प्राथमिक माहिती: (06/05/2022 रोजी सर्वेक्षण करून मिळाली)

आलेख क्रमांक- 1



लोकसंख्या वयोगट रचनेवरून कोणत्या वयोगटात किती लोकसंख्या आहे हे लक्षात येते. येथे वयोगटानुसार लोकसंख्या जोडस्तंभालेखातून दर्शविली आहे. दरेवाडी ची वयोगट रचना

आलेख क्रमांक- 1 वरुन लक्षात येईल. दरेवाडी मध्ये अवलंबून असणाऱ्या लोकांची संख्या 0.88 टक्के व 60 पेक्षा जास्त वयाच्या लोकांची संख्या 9.97 टक्के आहे.

गावातील 100 कुटुंबांचे सर्वेक्षण केले. गावात एकूण 147 स्त्रिया व 194 पुरुष आहेत. दरेवाडीचे लिंगगुणोत्तर दर हजार पुरुषांमागे 892 स्त्रिया असे आहे.

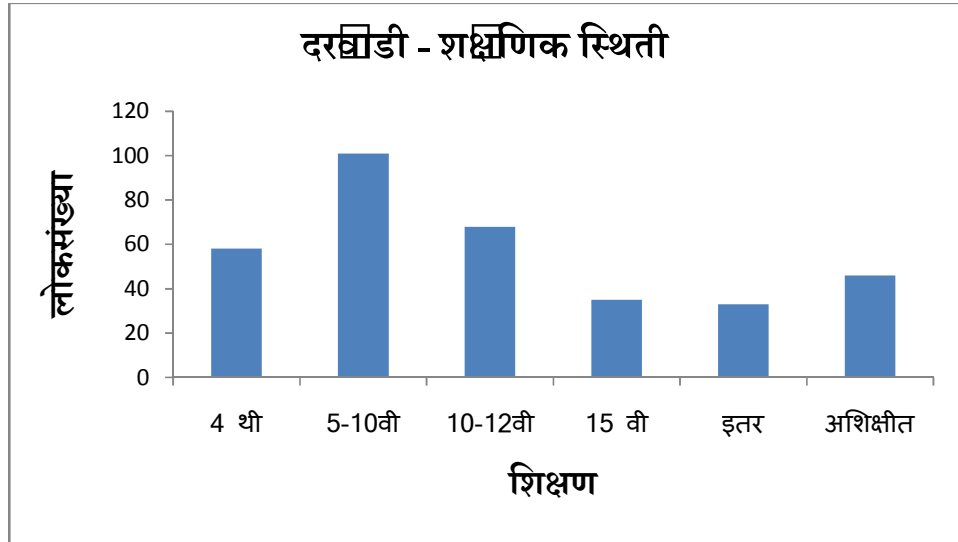
३) शिक्षण

तक्ता क्रमांक- 3
शैक्षणिक स्थिती

शिक्षण	स्त्रि	%	पुरुष	%	एकुण	%
4 थी	23	6.74	35	10.26	58	17.01
5-10वी	41	12.02	60	17.60	101	29.62
10-12वी	28	8.21	40	11.73	68	19.94
15 वी	15	4.40	20	5.87	35	10.26
इतर	15	4.40	18	5.28	33	9.68
अशिक्षीत	25	7.33	21	6.16	46	13.49
एकुण	147	43.11	194	56.89	341	100.00

स्रोत:- प्राथमिक माहिती:- (06/05/2022 रोजी सर्वेक्षण करुन मिळाली)

आलेख क्रमांक. 2



ज्या व्यक्तिला लिहिता वाचता येते त्या व्यक्तिला साक्षार असे म्हणतात. दरेवाडीमध्ये एकूण साक्षरतेचे प्रमाण 86.51 टक्के आहे. साक्षरतेमुळे आपली आर्थिक, मर्यादीत आपत्ती सोसण्याची ताकद, आरोग्य, मानवता व इतर व्यवहारिक गोष्टींचे आकलन होते. व त्यामुळे गावाची देशाच्या आर्थिक विकासास मदत होते. दरेवाडी मध्ये पुरुषांपेक्षा साक्षार स्त्रीयांचे प्रमाण कमी आहे. ते

13.78 टक्के कमी आहे. एक पुरुष व स्त्री साक्षार होण्यामागे संपूर्ण कुटुंब साक्षार होणे होय. त्यामुळे या दोघांच्या साक्षरतेच्या प्रमाणात वाढ होणे गरजेचे आहे.

दरेवाडी मधील एकूण शैक्षणिक पातळीचा विचार केला असता 5 वी व 10 वी पर्यंत शिक्षण घेतलेल्या व्यक्तींची संख्या सर्वात जास्त असून त्यामध्ये पुरुषांची संख्या आधिक आहे. या गटातील लोकांची संख्या गावातील एकूण लोकसंख्येच्या 29.62 टक्के आहे. तर प्राथमिक शिक्षण घेतलेल्यांची संख्या 17.01 टक्के आहे. दरेवाडी मध्ये पदवी पर्यंत शिक्षण घेतलेल्या लोकांची संख्या 10.26 टक्के आहे.

४)व्यवसाय:-

मानवाच्या अन्न, वस्त्र, निवारा या मुलभूत गरजा भागविण्यासाठी त्याला काहीतरी काम करावे लागते. त्यास व्यवसाय असे म्हणतात. आपल्या गरजांच्या पूर्तेसाठी मानव सतत वेगवेगळे व्यवसाय करतो. भारतातील बहुसंख्य लोकांचा व्यवसाय शेती हा आहे.

तक्ता क्रमांक- 4

दरेवाडी -व्यवसाय स्थिती :-

व्यवसाय	स्त्रि	%	पुरुष	%	एकूण	%
शेती	50	14.66	66	19.35	116	34.02
गृहिणी	28	8.21	0	0.00	28	8.21
मजुरी	22	6.45	31	9.09	53	15.54
शिक्षण	27	7.92	29	8.50	56	16.42
सुतारकाम	0	0.00	9	2.64	9	2.64
वाहनचालक	0	0.00	12	3.52	12	3.52
नोकरी	10	2.93	20	5.87	30	8.80
दुकान	10	2.93	27	7.92	37	10.85
एकूण	147	43.11	194	56.89	341	100.00

स्रोत:- प्राथमिक माहिती: (06/05/2022 रोजी सर्वेक्षण करून मिळाली)

दरेवाडी मध्ये असणाऱ्या एकूण लोकसंख्येपैकी 34.02 टक्के लोक शेती, 15.54 टक्के मजुरी व 8.80 टक्के लोक नोकरी करतात.तसेच दुकानदारी व्यवसायात 10.85 टक्के लोक गुंतले आहेत. यात सर्वात कमी म्हणजे अनुक्रमे 2.64 व 3.52 टक्के लोक सुतारकाम व वाहनचालक, व्यवसाय करतात.

दरेवाडी मध्ये एकही पुरुष घरकामात नाही. त्याचप्रमाणे सुतारकाम व वाहनचालक यामध्ये ही एकही महिला काम करत नाही. तर पुरुष हे घरकाम वगळता सर्वच क्षेत्रात काम करताना दिसतात.

५) जातीनुसार लोकसंख्या:-

तक्ता क्रमांक- 5

दरेवाडी - जातीनुसार लोकसंख्येची वर्गवारी:-

जात	स्त्रि	%	पुरुष	%	एकुण	%
मराठा	147	43.11	194	56.89	341	100

स्त्रोत:- प्राथमिक माहिती:-(06/05/2022 रोजी सर्वेक्षण करून मिळाली)

दरेवाडी मध्ये जातीनुसार वर्गवारी पहिल्यास गावात मराठा समाजाची लोकसंख्या सर्वाधिक म्हणजे 100 टक्के आहे. तसेच त्रि समाजातील कोणतेही लोक येथे आढळत नाहीत.

६) शेती:-

दरेवाडी या ठिकाणी विस्तृत अशी शेती आढळत नाही. याच्या वर्गवारीनुसार अनुक्रमे 1 एकर पेक्षा कमी 45%, 1 ते 2.5 एकर मध्ये 33% व २.५ एकर पेक्षा जास्त 18% कुटुंबांना यावरून असे निदर्शनास येते की, 1 एकर पेक्षा कमी क्षेत्र असणाऱ्या कुटुंबाची संख्या जास्त आहे. तर 2.5 एकर पेक्षा जास्त शेती ही कमी शेतकरी कुटुंबांना आहे. तर 4% कुटुंबांना शेती नाही.

तक्ता क्रमांक-6

कुटुंबांचे शेतीक्षेत्र

शेती	सध्या उपलब्ध असणारी शेतजमीन	
	कुटुंबांची संख्या	%
1 एकर पेक्षा कमी	45	45
1 ते 2.5 एकर	33	33
2.5 एकर पेक्षा जास्त	18	18
शेती नाही	4	4
एकूण	100	100

स्त्रोत:- प्राथमिक माहिती:-(06/05/2022 रोजी सर्वेक्षण करून मिळाली)

७) घरातील सोयी

तक्ता क्रमांक 7
घरातील सोयी

घरातील सोयी	होय	%	नाही	%
वीज	93	93.00	7	7.00
नळ	89	89.00	11	11.00
शौचालय	78	78.00	22	22.00
न्हाणीघर	96	96.00	04	4.00
टी व्ही	92	92.00	08	8.00
फ्रिज	36	36.00	64	64.00
रेडिओ	5	5.00	95	95.00
संगणक	10	10.00	90	90.00
सांडपाणी	66	66.00	34	34.00
मोबाईल	99	99.00	1	1.00

स्त्रोत:- प्राथमिक माहिती:(06/05/2022 रोजी सर्वेक्षण करून मिळाली)

दरेवाडी मध्ये सध्या एकूण 93.00 टक्के घरामध्ये वीज आहे. त्याचप्रमाणे 89.00 टक्के नळ तर शौचालयाची 78.00 टक्के सोय आहे. न्हाणीघर हे सर्वात गरजेचे आहेच. त्यामुळे ते 96.00 टक्के आहे. टि.व्ही. हि महत्वाची गरज झाली आहे. त्यामुळे 92.00 टक्के त्याचे प्रमाण आहे. फ्रिज एकूण 36.00 टक्के तर अनेक घरात रेडिओ देखिल आहे त्याचे प्रमाण 5.00 टक्के तर सांडपाणी सोय व मोबाईल अनुक्रमे 66.00 टक्के व 99.00 टक्के आहे. संगणक 10.00 टक्के घरात आहे.

८) कुटुंबाच उत्पन्न:-

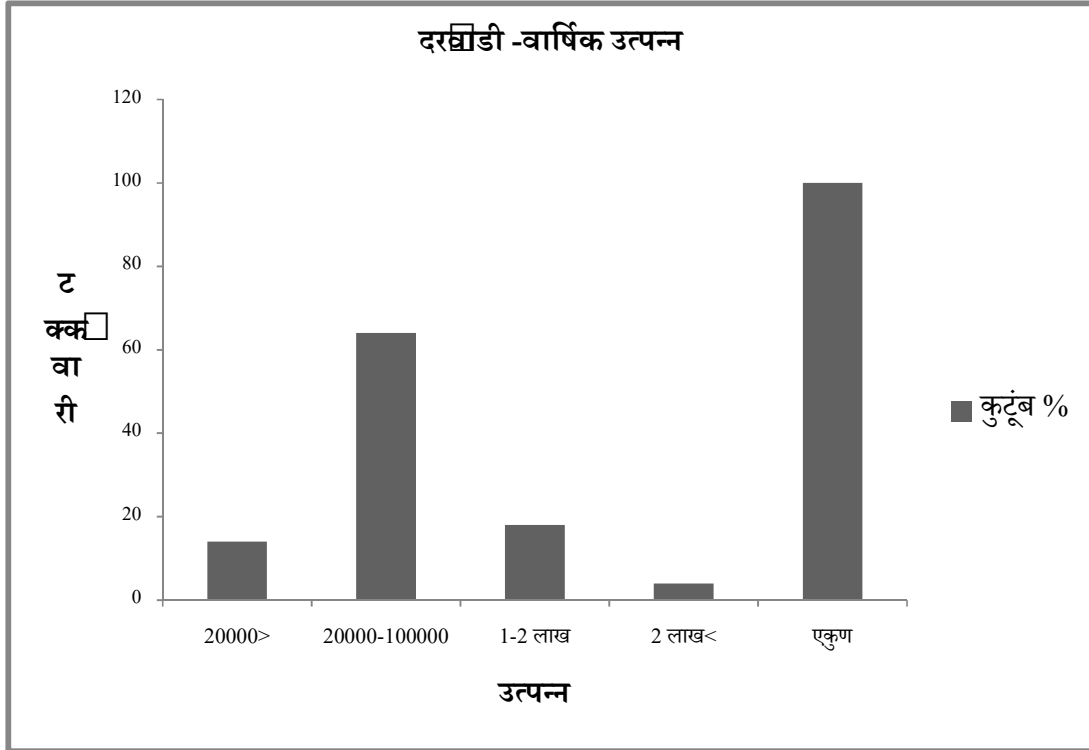
तक्ता क्रमांक 8

वार्षिक उत्पन्न:

वार्षिक उत्पन्न	कुटुंब	%
20000>	14	14
20000-100000	64	64
1-2 लाख	18	18
2 लाख<	4	4
एकुण	100	100

स्त्रोत:- प्राथमिक माहिती (06/05/2022 रोजी सर्वेक्षण करुन मिळाली)

आलेख क्रमांक- 3



दरेवाडी मध्ये 20000-100000 लाख उत्पन्न असलेल्यांची संख्या जास्त आहे. तसेच 14 टक्के कुटुंबाचे उत्पन्न 20000 रुपयांपेक्षा कमी आहे. यात सर्वात कमी 4 टक्के कुटुंबांचे उत्पन्न 2 लाखापेक्षा जास्त आहे. तर 1 ते 2 लाखापर्यंत वार्षिक उत्पन्न असणारे कुटुंबे 18 टक्के आहेत.

९) आजार:-

तक्ता क्रमांक- 9

आजार

आजार	स्त्रि	%	पुरुष	%
हृदयविकार	0	0	1	0.29
सांधेदुखी	2	0.59	3	0.88
मधुमेह	4	1.17	5	1.47
रक्तदाब	3	0.88	0	0.00
दमा	2	0.59	3	0.88
अर्धागवायू	0	0	1	0.29
डोळेदुखी	0	0	2	0.59
गुडगेदुखी	0	0	4	1.17
एकूण	11	3.23	19	5.57

स्त्रोत: प्राथमिक माहिती:(03/12/2019 रोजी सर्वेक्षण करून मिळाली)

दरेवाडी येथील लोकांना काही आजार देखील आहेत. 3.23 टक्के स्त्रियांमध्ये व 5.57 पुरुषांमध्ये विविध व्याधी आढळतात. स्त्रियामध्ये मधुमेह व रक्तदाबाचे प्रमाण जास्त आढळून येते.. तसेच दमा व सांधेदुखीचे प्रमाण ही प्रत्येकी 0.59 टक्के आढळते. त्याचबरोबर पुरुषांमध्ये मधुमेहाचे 1.47 टक्के व गुडगेदुखीचे 1.17 टक्के प्रमाण प्रामुख्याने आढळते. त्रि व्याधींचे प्रमाण फारसे नाही. परंतू हृदयविकार, डोळेदुखी, दमा व अर्धागवायू 2.93 टक्के पुरुषांमध्ये आहे.

१०) स्थलांतर:-

तक्ता क्रमांक -10

स्थलांतरित झालेली कुंटूंबे

स्थलांतरित	%	अस्थलांतरित	%	एकूण
14	14	86	86	100

स्त्रोत:- प्राथमिक माहिती:(06/05/2022 रोजी सर्वेक्षण करून मिळाली)

दरेवाडी गावातून 14 टक्के कुंटूंब स्थलांतरीत झाली आहेत. तर 86 टक्के कुंटूंबाचे स्थलांतर झालेले नाही असे दिसून येते. आहेत. शिक्षण व नोकरीच्या अपूऱ्या संधी यामुळे दरेवाडी मधील लोक मोठयाप्रमाणात स्थलांतर करताना आढळत आहेत.

११) घर

तक्ता क्रमांक- 11

सध्या घराची स्थिती

दगडमाती	%	सिमेंट कॉंक्रीट	%	एकूण
35	35	65	65	100

स्रोत:- प्राथमिक माहिती:(06/05/2022 रोजी सर्वेक्षण करून मिळाली)

दरेवाडी गावामध्ये पिकांसाठी चांगले हवामान, वाई शहराची नजीकता, मुंबई, पुणे, सातारा या शहरांमध्ये व्यवसाय व नोकरीसाठी स्थलांतर केलेले कुंटुंबीय यामुळे उत्पादनात वाढ होउन आर्थिक स्थिती सुधारलेली आहे. याचा परिणाम म्हणजे या गावात 65 टक्के घरे ही सिमेंट कॉंक्रीटची आहेत.

१२) गावातील सोयी सुविधा:-

तक्ता क्रमांक- 12

गावातील सोयी सुविधा

सुविधा	आहे	%	नाही	%	एकूण
आरोग्य	87	87	13	13	100
शिक्षण	79	79	21	21	100
रस्ते	82	82	18	18	100
एस.टि. बस	95	95	5	5	100
खाजगी वाहतूक	75	75	25	25	100
वाचनालय	38	38	62	62	100
प्रार्थनास्थळे	71	71	29	29	100
क्रिडांगण	46	46	64	64	100
मनोरंजन	63	63	37	37	100
हॉल	73	73	27	27	100
पाणी	77	77	23	23	100
सांड पाणी	72	72	28	28	100
प्रशिक्षण	59	59	41	41	100
व्यायामशाळा	43	43	57	57	100

स्त्रोत:- प्राथमिक माहिती: (06/05/2022 रोजी सर्वेक्षण करून मिळाली)

१३) गावातील समस्या व उपाय-

ग्रामसर्वेक्षणानंतर गावात पुढील प्रमुख समस्या आढळल्या

- गावात एस.टी स्टॅंडची सोय नाही.
- गावातील वस्तीवर खराब व अरुंद रस्ता आहे.
- खुली गटारे
- गावात खाजगी वाहतूक सोय अपूरी आहे.
- गावात वाचनालय, मनोरंजनाच्या सोयींचा अभाव आहे.
- मुलांसाठी खेळण्यासाठी स्वतंत्र क्रिडांगण नाही.
- गावात व्यायामशाळा नाहीत.
- स्थानिकांना रोजच्या भाजीपाल्यासाठी वाई शहरात जावे लागते. गावात मंडई भरत नाही.

उपाय:-

गावाच्या विकासाच्या दृष्टीने काही प्राथमिक सुविधा पुरविणे आवश्यक आहे. उदा रस्त्यांची सोय झाली पाहिजे. वस्त्यांवर जाण्यासाठी किंवा गावांतर्गत पक्के रस्त्याची सोय केली पाहिजे. गावातील शिक्षणाचे प्रमाण वाढविण्यासाठी विशेष प्रयत्न झाले पाहिजेत. गावात व्यायामशाळा, वाचनालये उभारवायास हवी. गावातील लोकांची आर्थिक स्थिती आधिक भक्कम बनविण्यासाठी छोटे कुटीरोद्योग सुरु करावयास हवेत.

१४) सदर्भग्रंथ

1. वसाहती भूगोल : प्रा. के. ए. खतीब
2. उपयोजित भूगोल : प्रा. के. ए. खतीब
3. लोकसंख्या भूगोल : डॉ. विठ्ठल घारपुरे
4. लोकसंख्या भूगोल : प्रा.अहिरराव व त्रि
5. सामाजिक सांस्कृतीक भूगोल : डॉ. विठ्ठल घारपुरे
6. पर्यटन भूगोल: प्रा.के.ए.खतीब
7. प्रात्यक्षिक भूगोल : डॉ. अर्जुन कुंभार

8. भारताचा भूगोल : प्रा.के. ए. खतीब
9. मानवी भूगोल : डॉ. प्रकाश सांवत
10. सातारा जिल्हा सामाजिक व आर्थिक विश्लेषण अहवाल